TAVOLA 13B - SCHEMA IMPIANTO SCARICO ACQUE BIANCHE - SITUAZIONE IN VARIANTE

PARTICOLARI COSTRUTTIVI POZZETTO ISPEZIONE IN LINEA IMMISSIONE CADITOIA RETE ESISTENTE SU VIALE REPUBBLICA

SEZIONE LONGITUDINALE

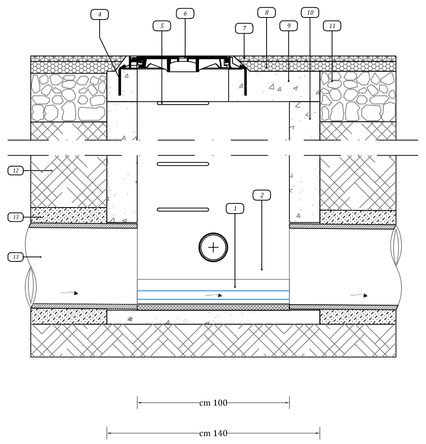

LEGENDA

1	Fondo dorsale acque bianche	7	Manto d'usura
2	Trattamento impermeabilizzante	8	Binder
3	Tubo condotta dorsale	9	Soletta in CLS armato
4	Fissaggio acciaio Ø 10 ogni 12 cm	10	Pozzetto in CLS
5	Gradino in acciaio	11	Fondazione stradale
6	Chiusino in ghisa D400 - Luce Ø 600 mm	12	Rinterro con materiali provenienti dagli scavi
		13	Sabbia vagliata

PIANTA

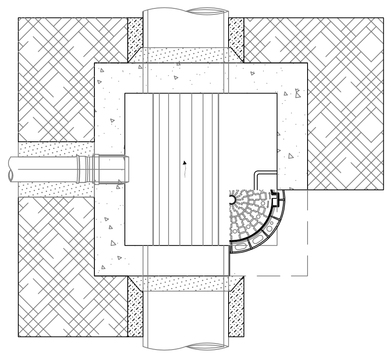

SEZIONE TRASVERSALE

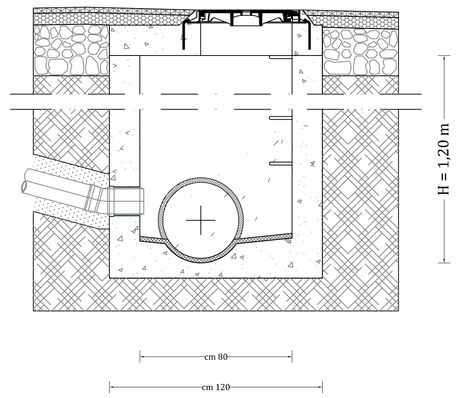

LEGENDA:

RETE ACQUE METEORICHE Ø 300 (VIALE REPUBBLICA)		ESISTENTE
POZZETTO DI ISPEZIONE	80 X 80	ESISTENTE
POZZETTO CON CADITOIA	80 X 80	ESISTENTE
RETE ACQUE METEORICHE Ø 315 TIPO SN		IN PROGETTO
POZZETTO DI ISPEZIONE E/O INCROCIO	80 X 80	IN PROGETTO
POZZETTO CON CADITOIA	60 X 60	IN PROGETTO
POZZETTO DI CACCIATA	180 X 100	IN PROGETTO
VERSO DEFLUSSO		IN PROGETTO

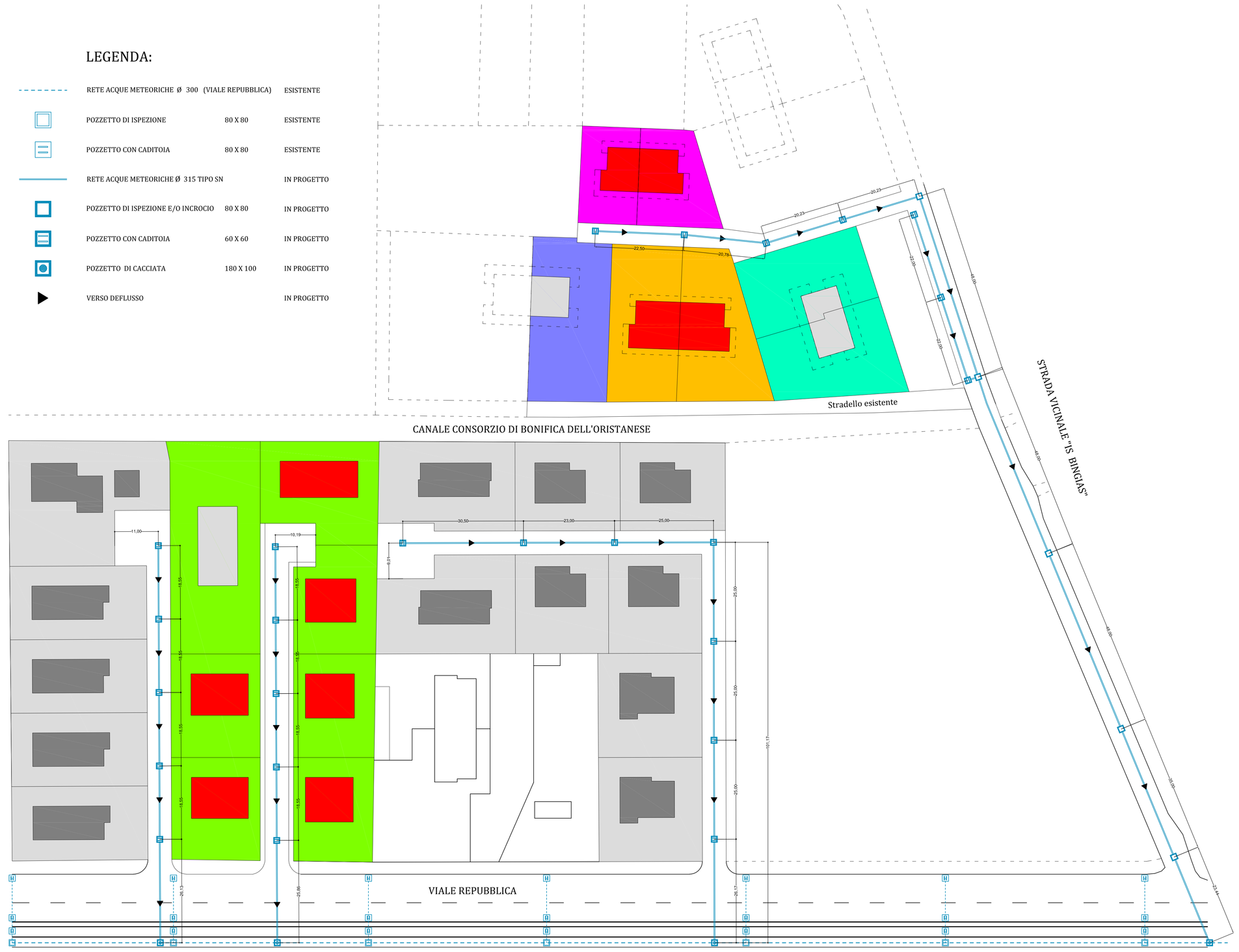

PARTICOLARI COSTRUTTIVI CADITOIA STRADA PRIVATA COMPARTI A E B

(NUOVA CONDOTTA DI SCARICO ACQUE METEORICHE IN PROGETTO)

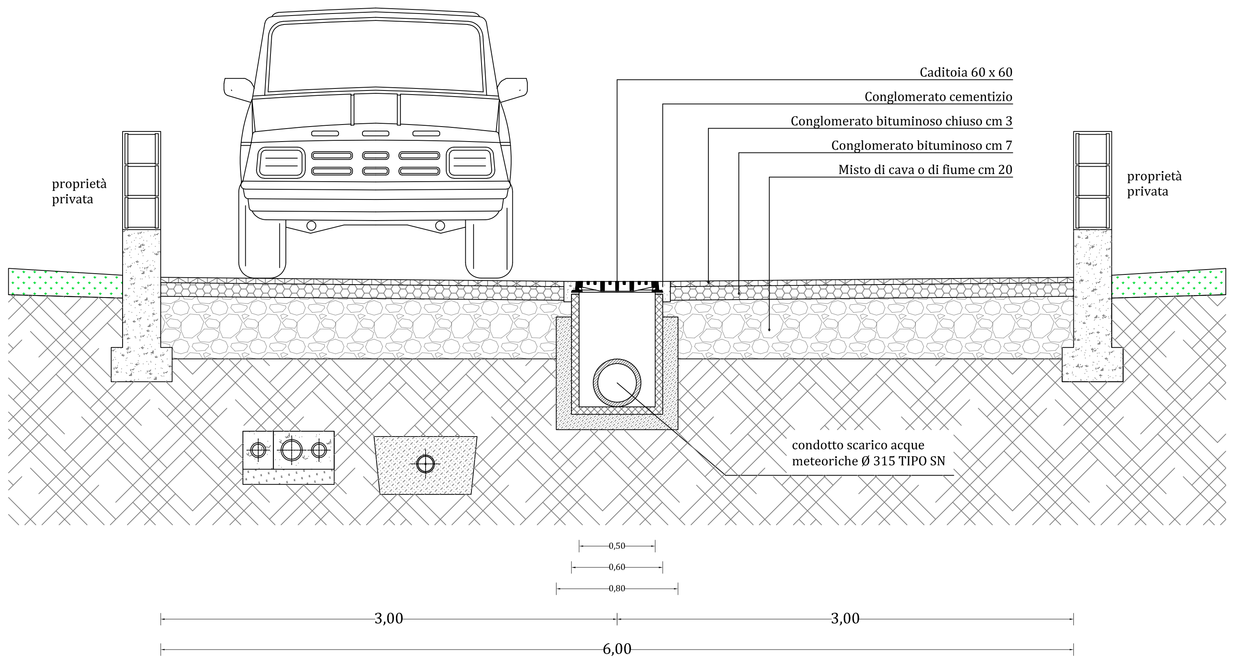

PARTICOLARI COSTRUTTIVI CADITOIA STRADA PRIVATA COMPARTO C

(NUOVA CONDOTTA DI SCARICO ACQUE METEORICHE IN PROGETTO)

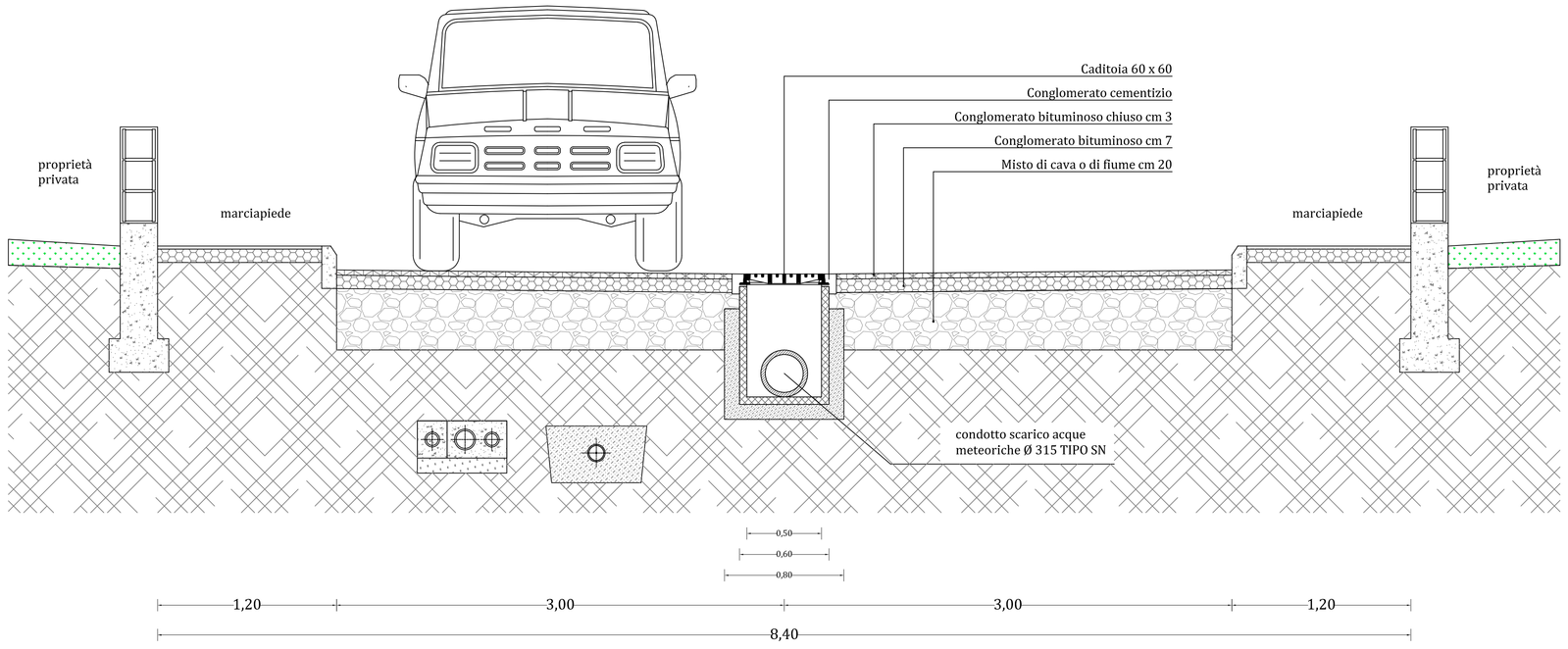

PARTICOLARI COSTRUTTIVI CADITOIA STRADA PRIVATA COMPARTO D

(NUOVA CONDOTTA DI SCARICO ACQUE METEORICHE IN PROGETTO)

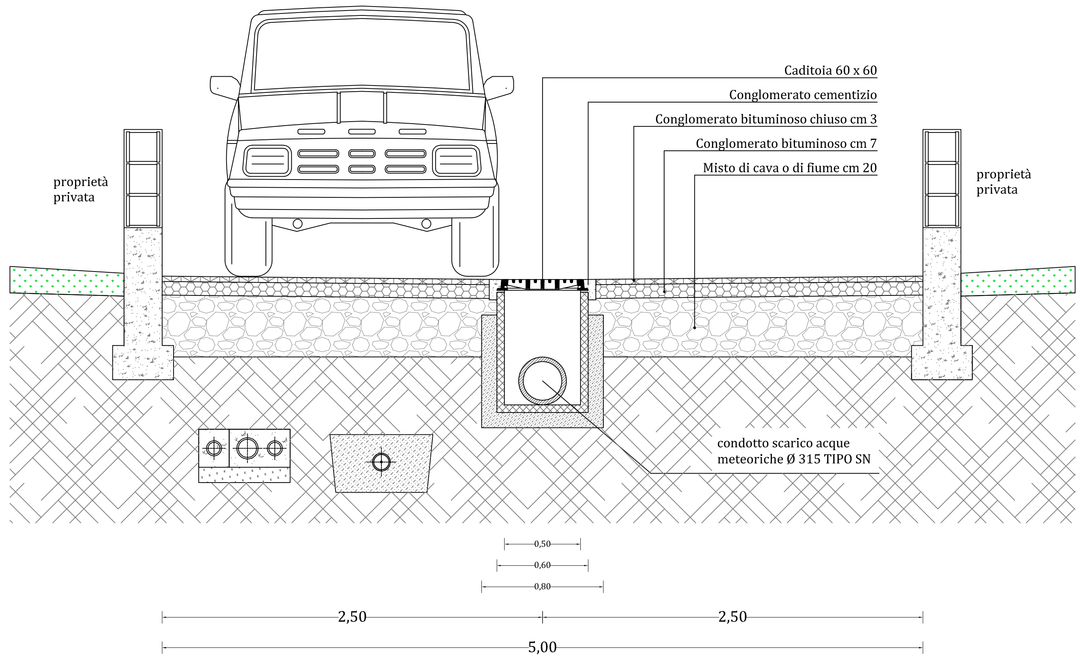

COMUNE DI ORISTANO
provincia di Oristano

Progettisti

Ing. Pierglusseppe Sechi
(Ordine) 08.06.1966 - SCEPCS56R08G113K
via Garibaldi 21 - 09070 San Vero Milis (OR)
P.Iva 00680430361
Tel. 373.724776
pec pierglusseppe.sechi@ingpec.eu

ORDINE INGEGNERI PROVINCIA ORISTANO
n. 238 Dr. Ing. Sechi Pierglusseppe

Committenti

Figus Giorgio	macrocomparto "A"	INVARIATO
Deiana Antonio	macrocomparto "A"	INVARIATO
Antonino Nun	macrocomparto "A"	INVARIATO
Mele Emanuele	macrocomparto "B"	INVARIATO
Melis Trasporti S.R.L.	macrocomparto "B"	INVARIATO
Del Rio Demetrio	macrocomparto "C"	IN VARIANTE
Carta Luca	macrocomparto "D"	NUOVO
Lai Salvatore	macrocomparto "D"	NUOVO
Mele Giovanni Francesco	macrocomparto "D"	NUOVO
Casu Giampiero	macrocomparto "D"	NUOVO

Progetto di:

ESTENSIONE PIANO DI LOTTIZZAZIONE CONVENZIONATA DENOMINATO BORGO VERDE, AREA ORISTANO NORD-OVEST - VIALE REPUBBLICA - ORISTANO

Oggetto Tavola

SCHEMA IMPIANTO SCARICO ACQUE BIANCHE
- planimetria generale
- particolari costruttivi pozzetti line a acque bianche

Collaboratori
- Geom. Davide Pulisci
- Geom. Sergio Naitza

Tavola **13B**

Codice Documento	Scala di Progetto	Data emissione
- 001.Sa Rodia.2023	1:500 1:20	28.02.2023